충청남도
Chungcheongnam-do

2017
제57회 충남통계연보

ChungNam Statistical Year Book

통계연보 발간목적

본 통계는 2016년도 한 해 동안 도정 전반에 대한 통계작성 내용을 체계적으로 정리하였으며, 도정수행을 위한 기본 자료로 활용하여 도정 및 지역발전에 기여하고자 합니다.

Based on data accumulated in year 2016,the statistics will be used as basic data on provincial administration.





» 이용자를 위하여

1. 이 통계연보는 2016년 12월 31일 현재 기준으로 충남의 기본통계자료를 수집하여 수록하였으며, 기준일을 달리하는 통계는 별도의 표시를 하였습니다.

2. 통계표의 계수 중 단위 미만의 수는 사사오입을 원칙으로 한 것이므로 세목의 합계가 총수와 일치하지 않는 경우도 있습니다.

3. 이 연보의 통계표 중 그 내용이 전년 호와 일치하지 않는 경우는 이번 호에서 올바르게 정정한 것입니다.

4. 수록된 자료 중 잠정자료의 확정분 또는 통계표의 계수 변동분은 수시로 홈페이지(충남넷)에 갱신하였으므로 통계수치 인용시 홈페이지 통계표를 확인하여 주시기 바랍니다.

5. 통계자료의 출처는 통계표의 하단에 표기하였습니다.

6. 통계표 중 사용된 부호의 뜻은 다음과 같습니다.

   『0』 : 단위 미만(영 포함)
   『-』 : 해당 숫자 없음
   『…』 : 해당 숫자 미상
   『P』 : 잠정치
   『e』 : 추정치

7. 이 연보에 수록된 자료에 대하여 문의 사항이 있을 때는 통계표 하단에 표기된 자료제공기관(부서)이나 충남도청 기획관실(☎ 041-635-3131)에 문의하시기 바랍니다.

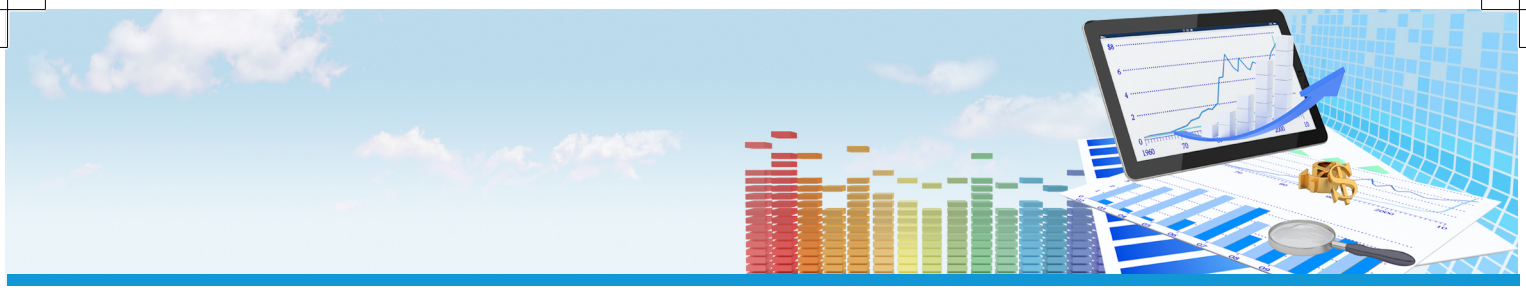

Legend

1. This statistical yearbook contains basic statistical data as of December 31, 2016, and those with different datas are shown separately.

2. Since the figures of under unit are rounded off to the nearest whole number, the sum of the details can be different from that of total figures.

3. Contents different from these of the previous year are adjusted to fit to this year.

4. Confirmed "temporary data and figures variation are updated on the web-site. www.chungnam.go.kr. Please refer to the statistics when you use numbers and figures.

5. The source of data is shown below the table.

6. Symbols used :

『0』	: Under the unit(Include “0”)
『-』	: No figures concerned
『…』	: Unknown figures concerned
『p』	: Potential
『e』	: Estimated

7. For more information, Please contact the organizations stared below the tables or Policy planning office, Chungcheongnam-do. (☎ 041-635-3131)

도표로 본 통계

1 행정구역 | Administrative Districts

2 기상현황 | Climate

3 토지 | Land

4 인구 | Population

5 경제 | Economy

6 도로 | Road

7 차량 | Motor Vehicles

8 전력 | Electric Power

9 보건위생 | Health & Sanitation

10 교육 | Education

11 예산규모(도본청) | Budget Scale (Provincial Office)

12 지방세 징수 | Collection of Local Taxes



행정구역 | Administrative Districts

면적 Area

충남 Chungnam	전국 Nation	비율 Proportion
8,226㎢	100,339㎢	8.2%

행정구조 Administrative Structures

시 Si	군 Gun	읍 Eup	면 Myeon	동 Dong	출장소		행정리	통 Tong	반 Ban
					도	읍 · 면			
8	7	24	137	46	–	4	4,350	1,277	24,674

위치도 Location



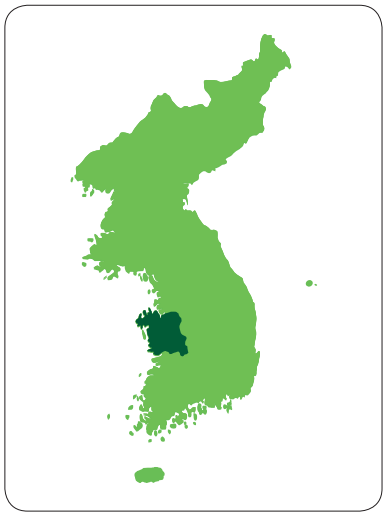

기상현황 | Climate

월별 기온

(단위 : ℃)

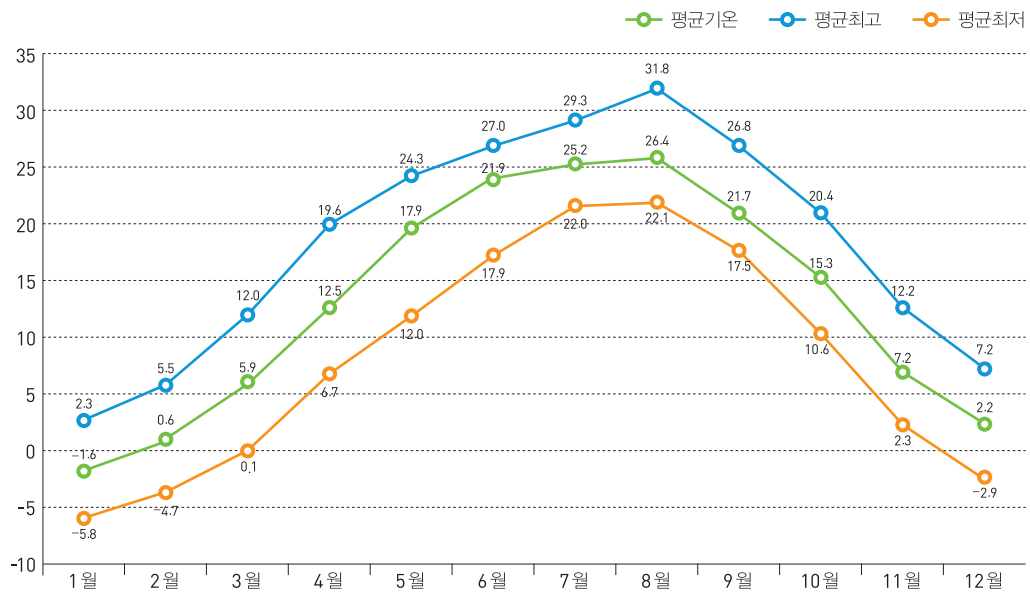

월별 강수량

(단위 : mm)

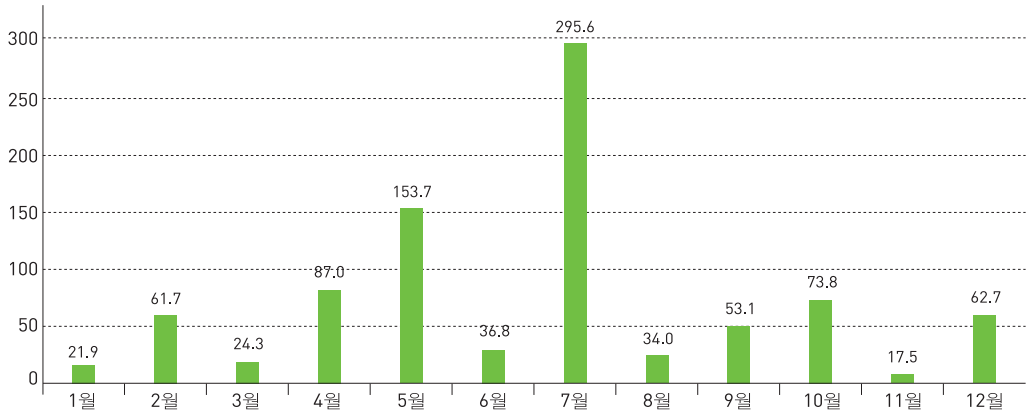



토지 | Land

지목별 현황

(단위 : ㎢)

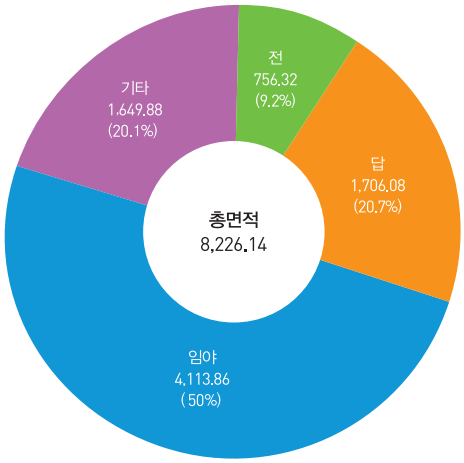

- 도로 284 (3.5%)
- 대지 263 (3.2%)
- 하천 212 (2.6%)
- 구거 219 (2.7%)
- 유지 195 (2.4%)

시 · 군별 면적

(단위 : ㎢)

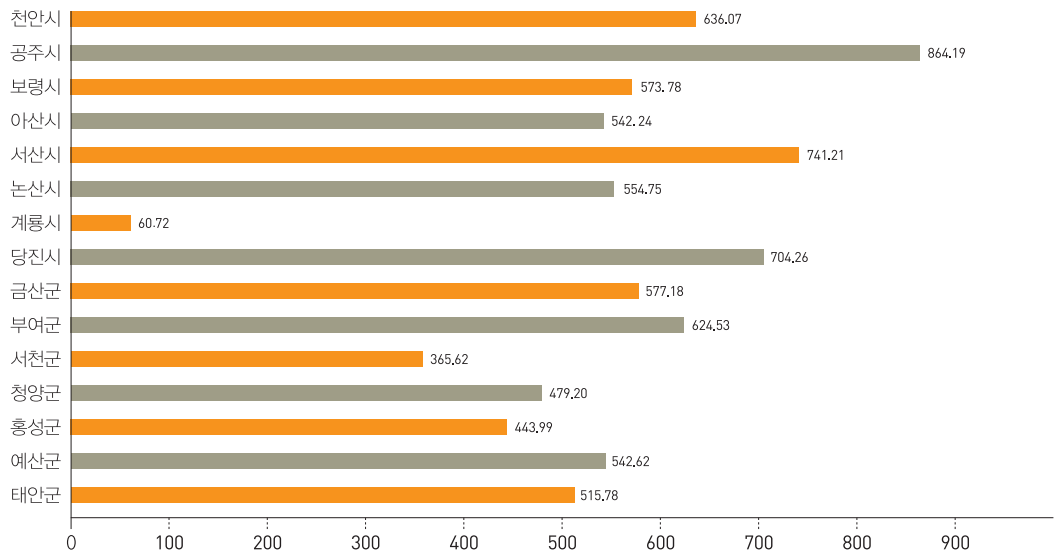

인구 | Population

인구 세대 추이

(단위 : 천명, 천세대)

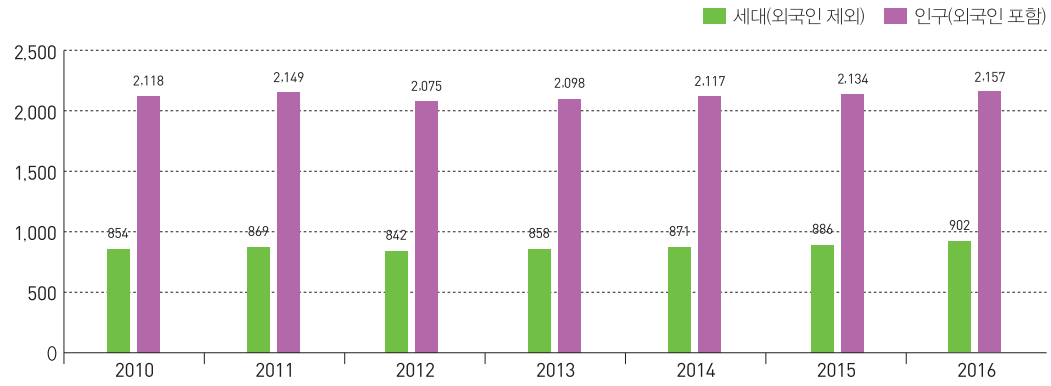

시 · 군별 인구

(단위 : 명)

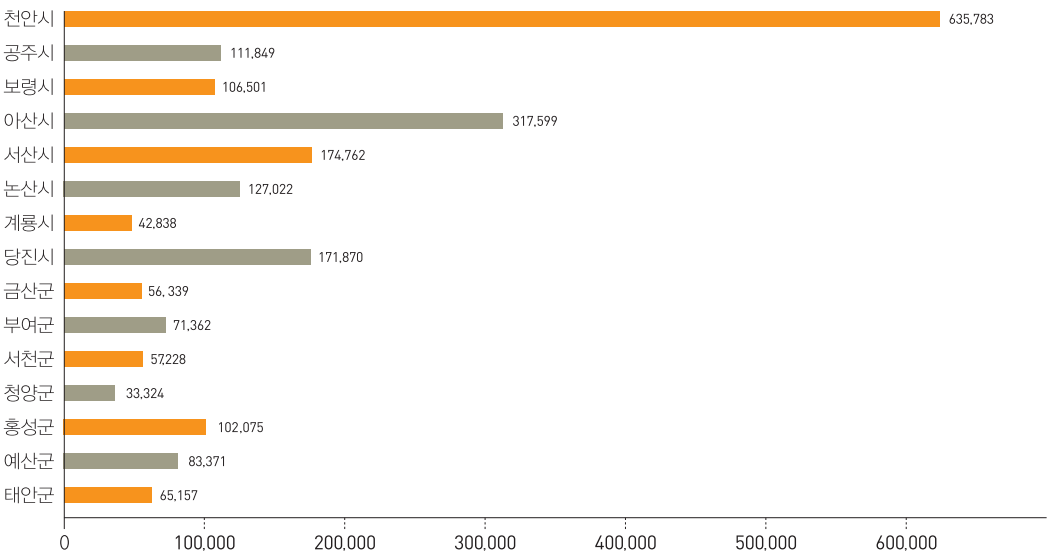



경제 | Economy

지역내 총생산(당해년가격)

(단위 :십억원, 천원)

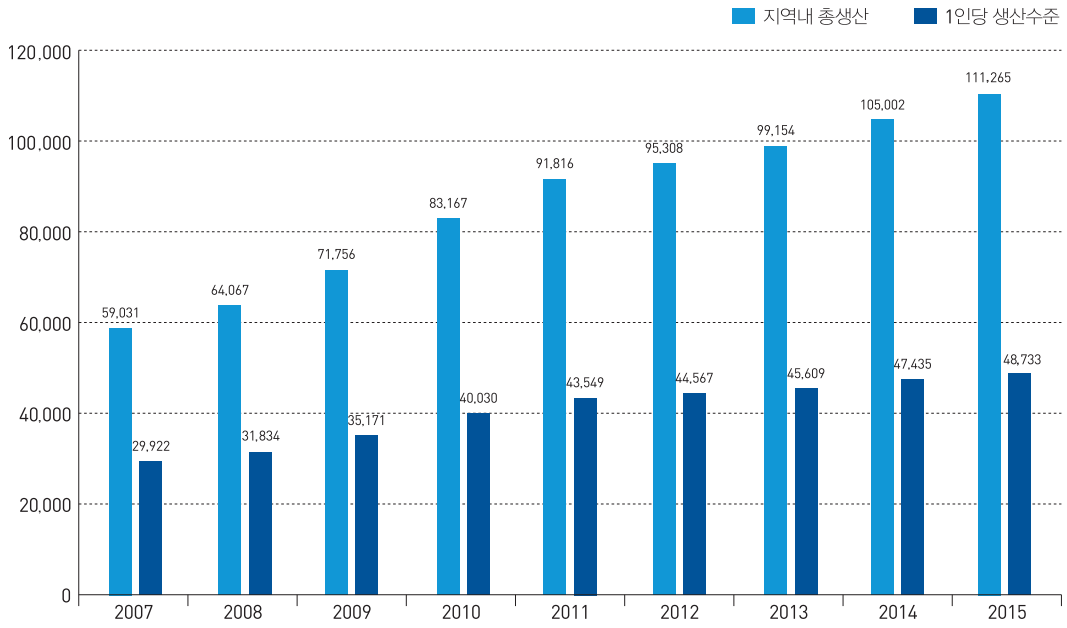

경제활동 인구

(단위 :천명)

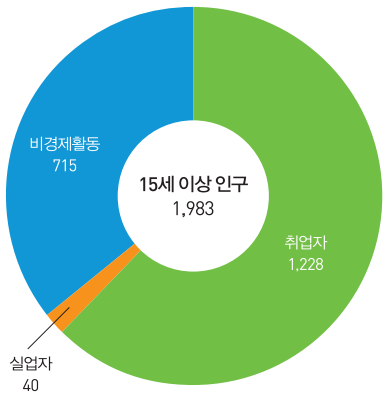

⊙ 경제활동 참가율 64.0%

⊙ 실업률 3.1%

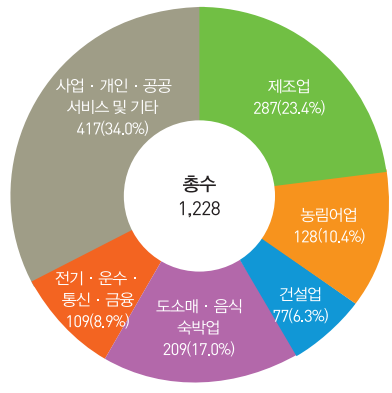

〈산업별 취업자〉

도로 | Road

도로현황

(단위 : km)

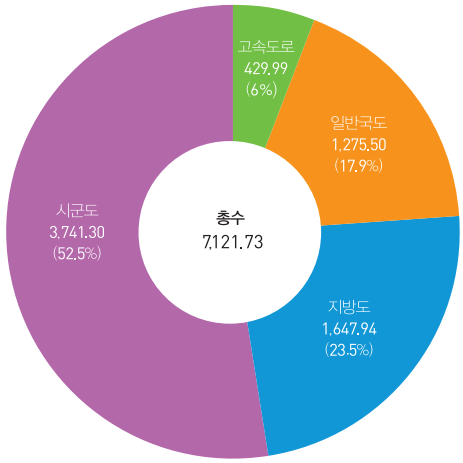

시 · 군별 도로현황

(단위 : km)

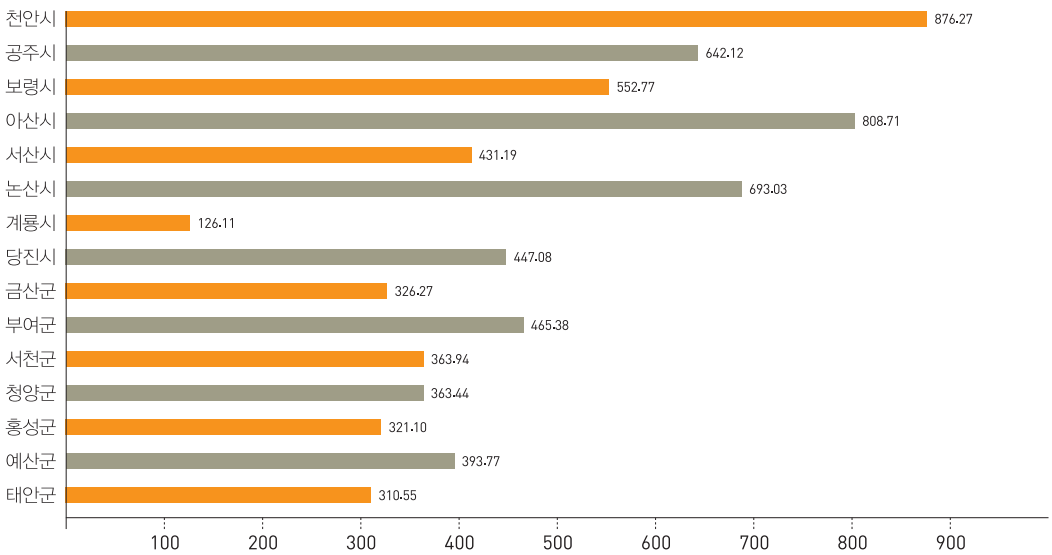

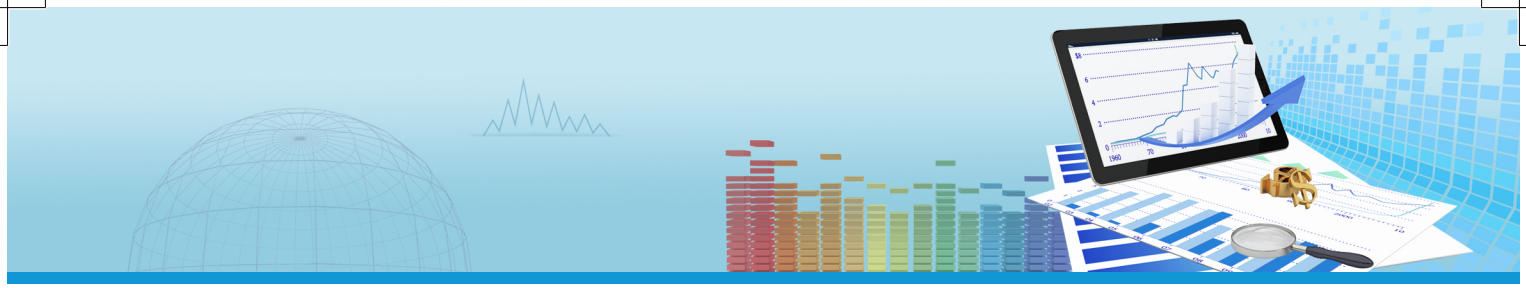

차량 | Motor Vehicles

연도별 등록추이 (이륜자동차 미포함)

(단위 : 대)

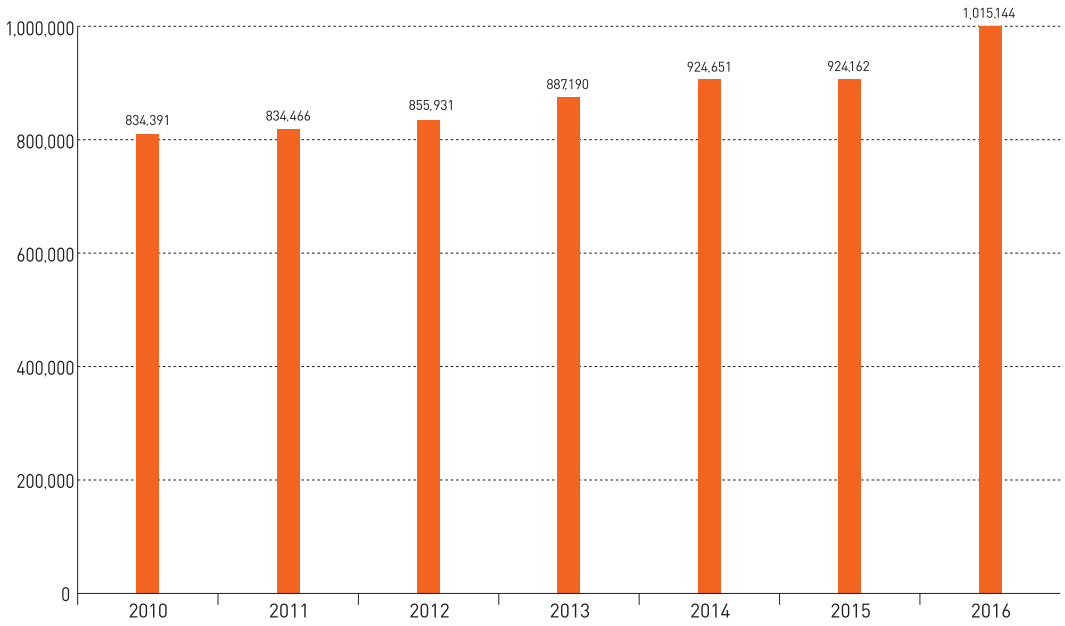

차종별 · 용도별 현황

(단위 : 대)

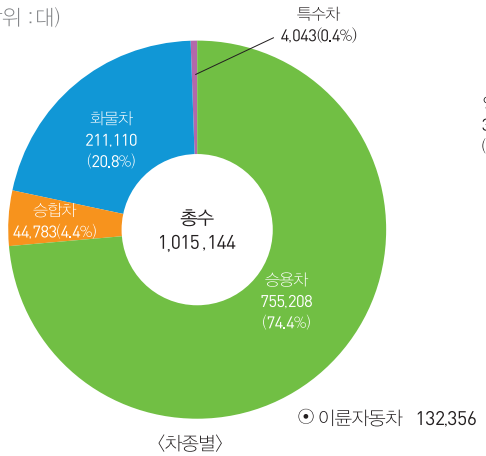

⊙ 이륜자동차 132,356

〈차종별〉

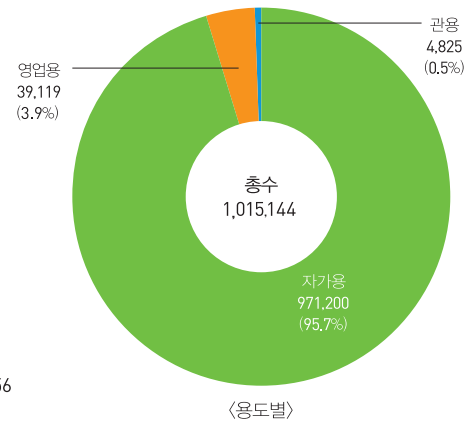

〈용도별〉

전력 | Electric Power

연도별 전력 사용량

(단위 : Gwh)

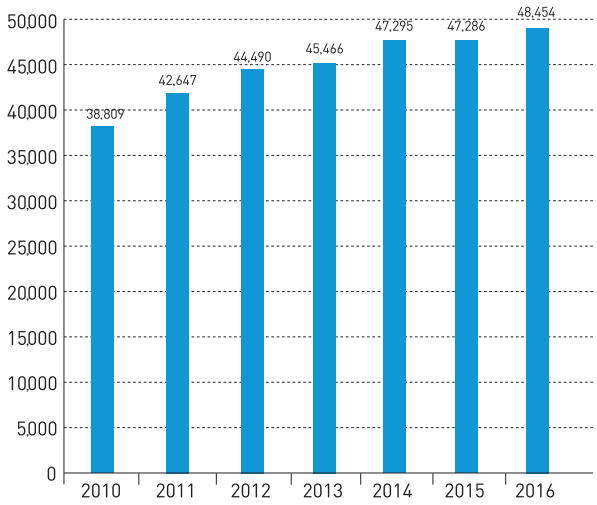

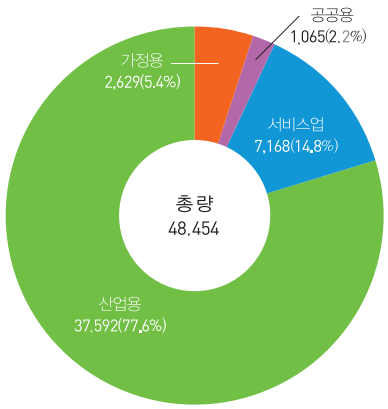

〈용도별 전력 사용량〉

월별 전력 사용량

(단위 : Gwh)

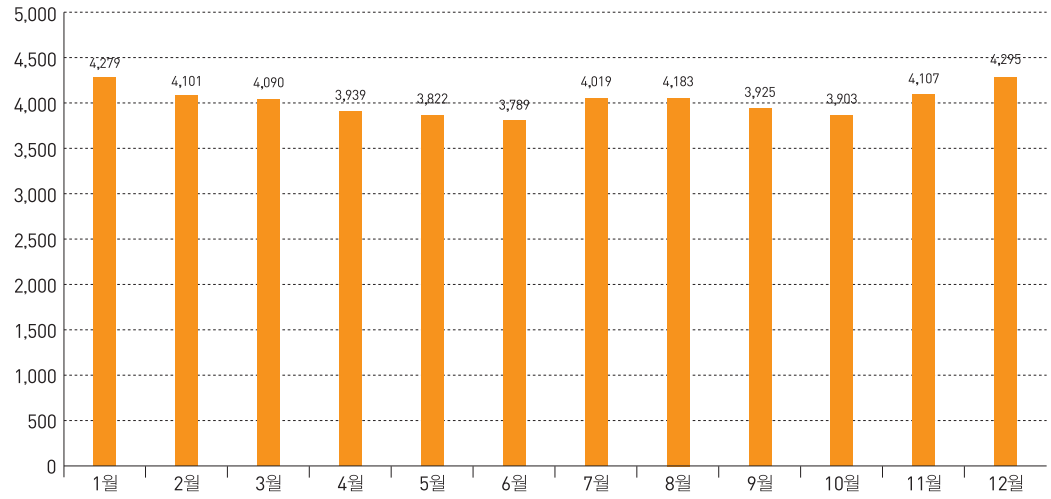



보건위생 | Health & Sanitation

의료기관 현황

(단위 : 개소)

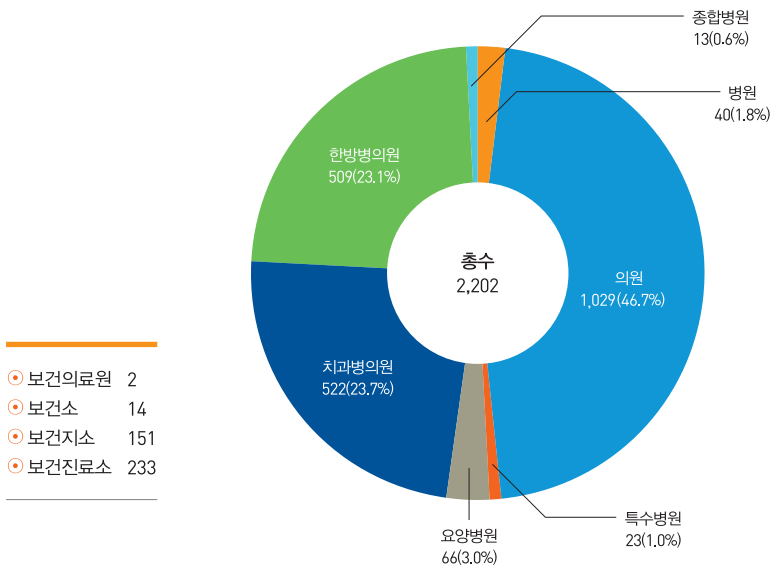

보건의료원	2
보건소	14
보건지소	151
보건진료소	233

위생업소

(단위 : 개소)

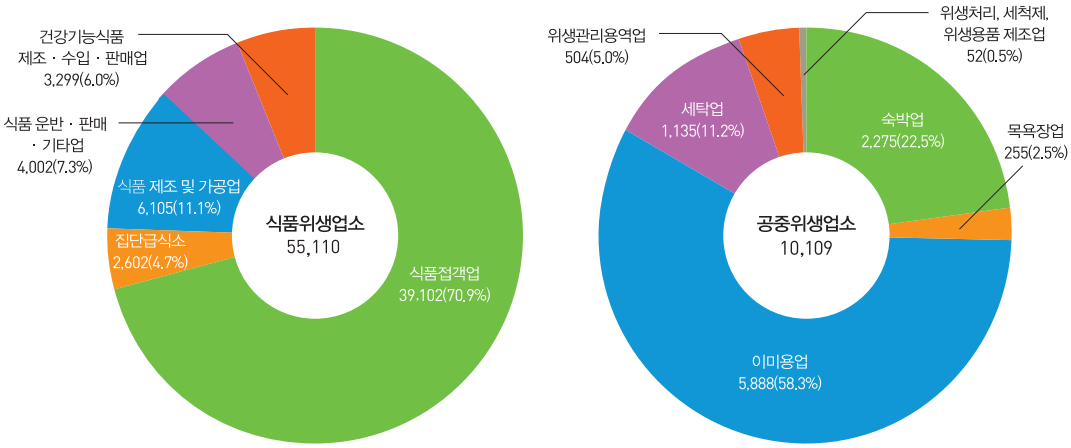

교육 | Education

학교현황

(단위 : 개소)

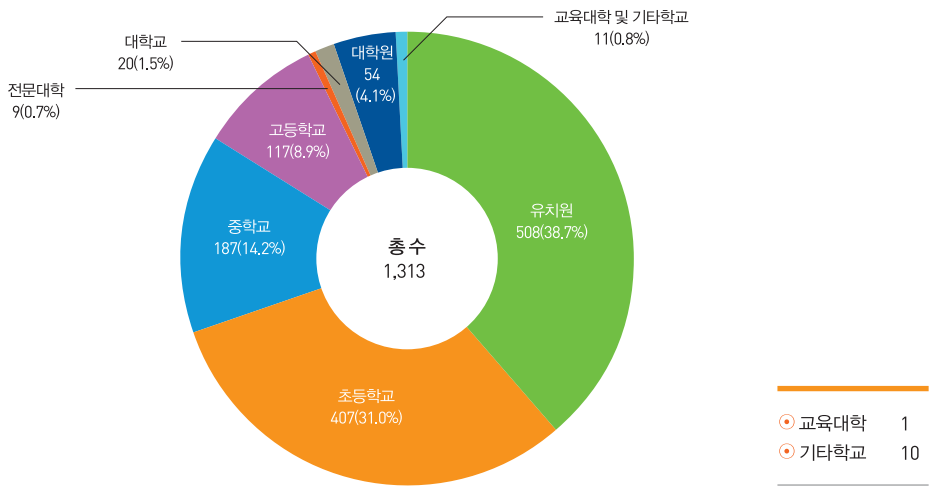

연도별 학생수

(단위 : 천명)

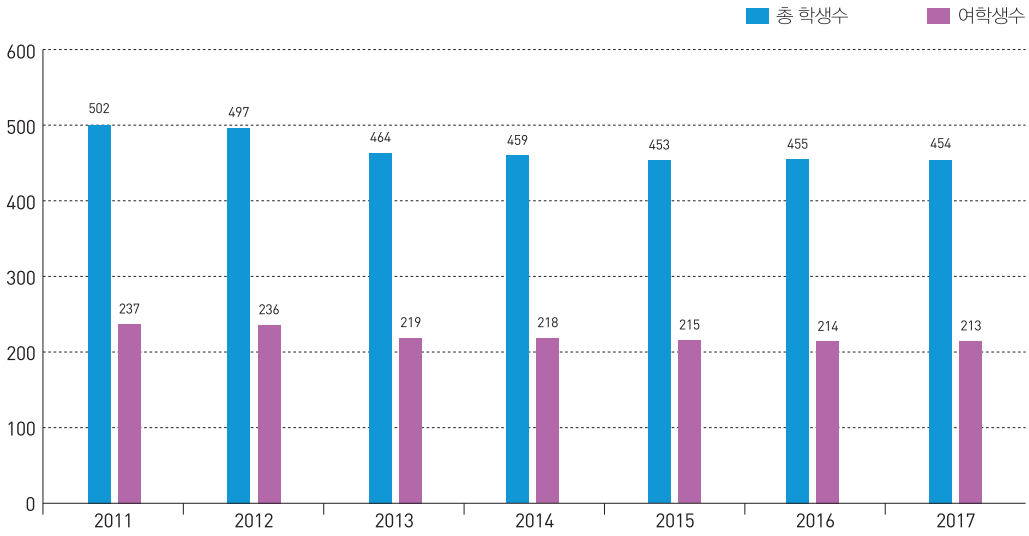

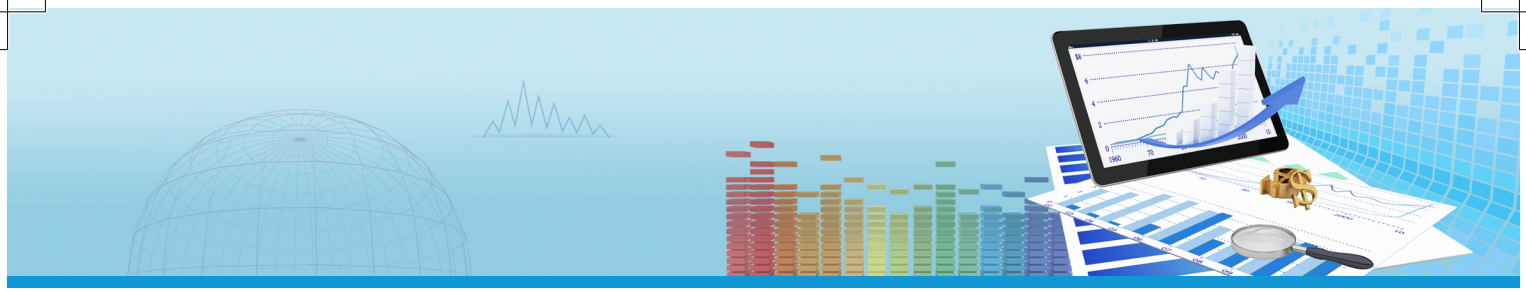

예산규모(도본청) | Budget Scale(Provincial Office)

연도별(예산 현황)

(단위 : 백만원)

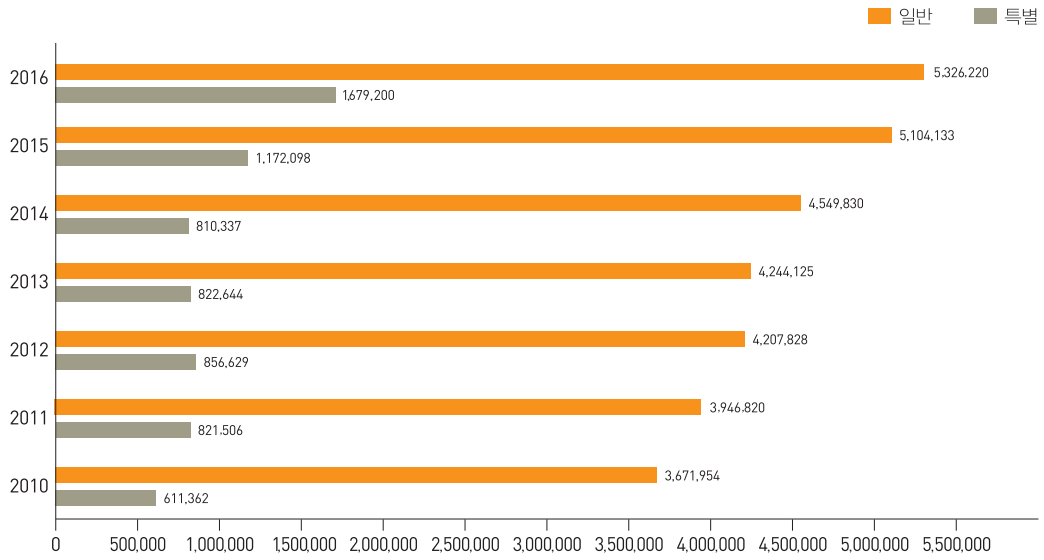

세입 · 세출 예산결산(일반회계)

(단위 : 백만원)

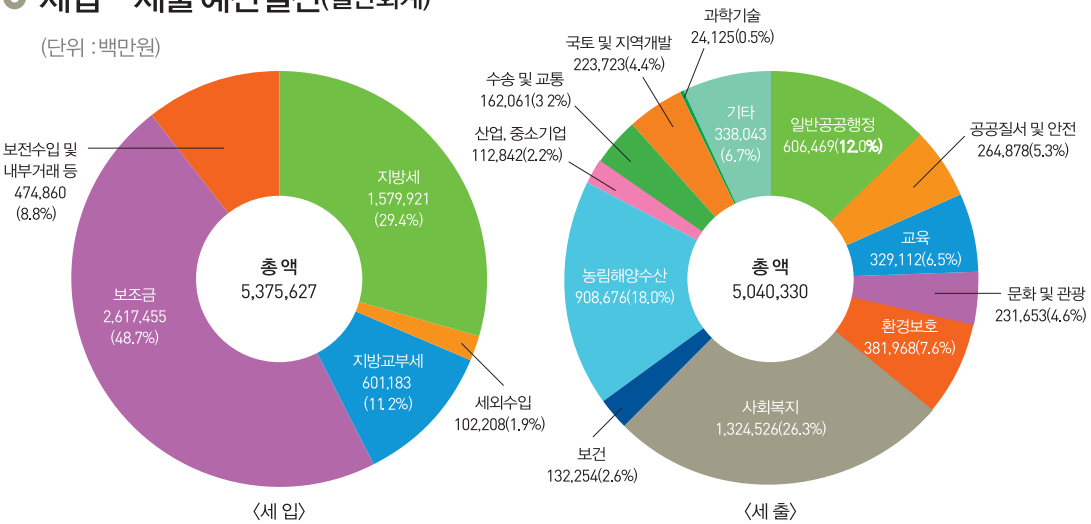

지방세 징수 | Collection of Local Taxes

연도별 추이

(단위 : 억원, 천원)

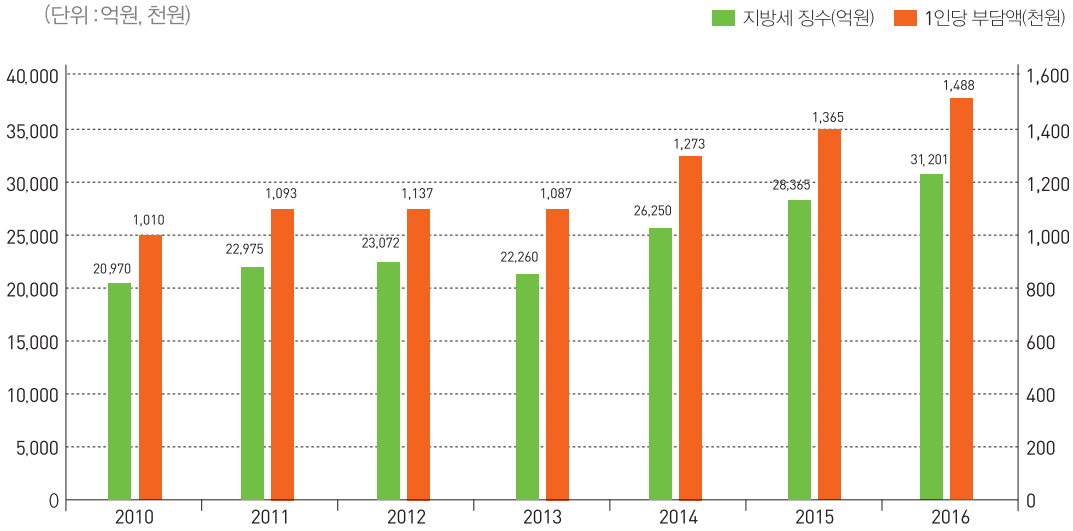

시 · 군별 내역

(단위 : 억원)

